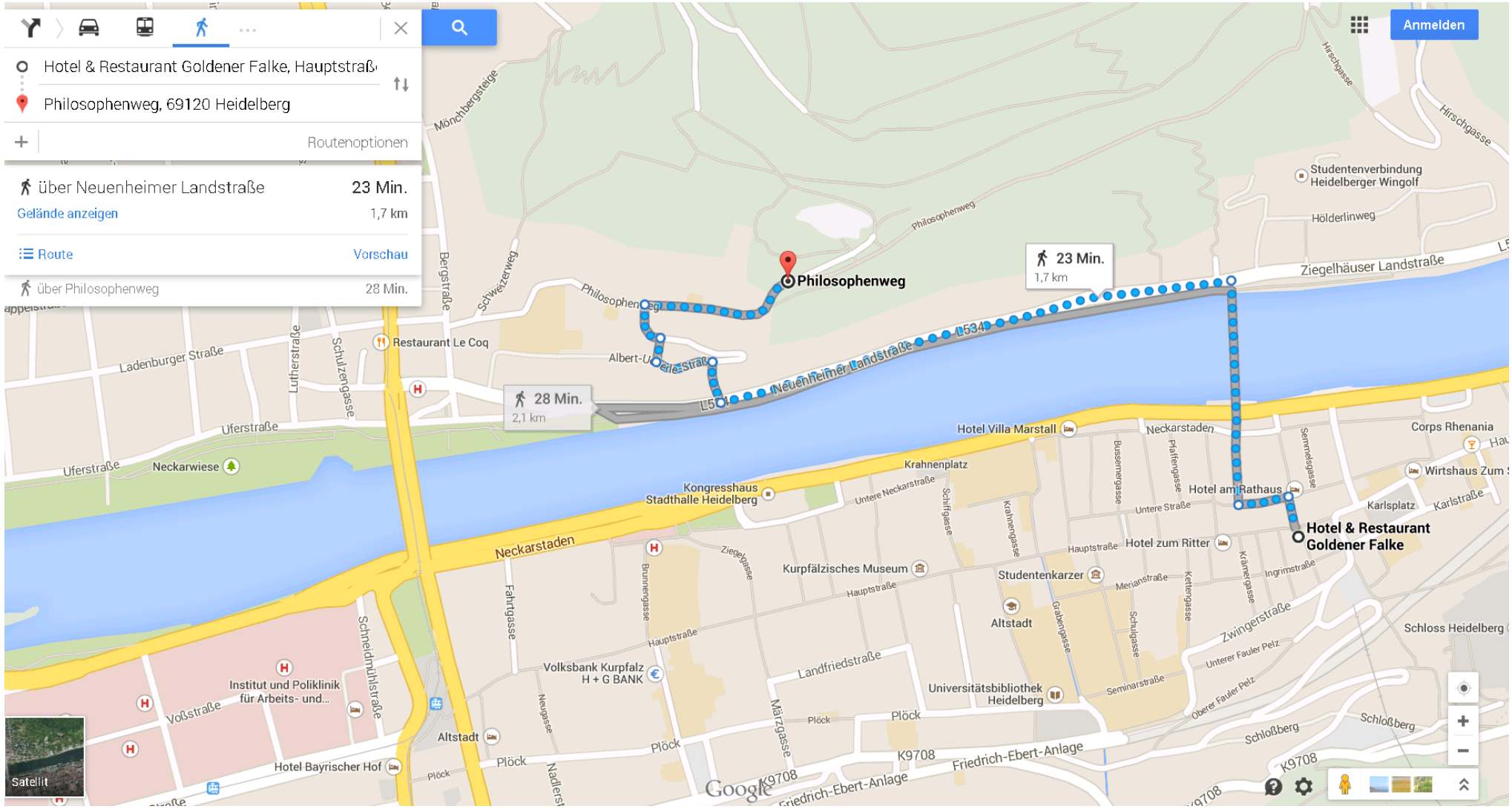
Hotel & Restaurant Goldener Falke, Hauptstraß
Philosophenweg, 69120 Heidelberg
Routenoptionen
über Neuenheimer Landstraße 23 Min.
Gelände anzeigen 1,7 km
Route Vorschau
über Philosophenweg 28 Min.
Anmelden
23 Min.
1,7 km
28 Min.
2,1 km
Philosophenweg
Ziegelhäuser Landstraße
Neuenheimer Landstraße
L534
Hotel & Restaurant Goldener Falke
Hotel am Rathaus
Hotel Villa Marstall
Restaurant Le Coq
Neckarwiese
Kongresshaus Stadthalle Heidelberg
Kurpfälzisches Museum
Studentenkarzer
Hotel zum Ritter
Altstadt
Universitätsbibliothek Heidelberg
Volksbank Kurpfalz H + G BANK
Institut und Poliklinik für Arbeits- und...
Hotel Bayrischer Hof
Studentenverbindung Heidelberger Wingolf
Corps Rhenania
Wirtshaus Zum
Schloss Heidelberg
Neckarstaden
Krahnenplatz
Hauptstraße
Plöck
Landfriedstraße
Friedrich-Ebert-Anlage
K9708
Zwingerstraße
Schloßberg
Karlstraße
Karlsplatz
Ladenburger Straße
Uferstraße
Lutherstraße
Schulzengasse
Bergstraße
Schweizerweg
Mönchbergsteige
Hölderlinweg
Hirschgasse
Fahrtgasse
Brunnengasse
Ziegelgasse
Schneidmühlstraße
Voßstraße
Neugasse
Märzgasse
Nadlerst
Schiffgasse
Krahnengasse
Bussemergasse
Pfaffengasse
Semmelsgasse
Untere Straße
Untere Neckarstraße
Merianstraße
Kettengasse
Krämergasse
Ingrimstraße
Grabengasse
Schulgasse
Seminarstraße
Unterer Fauler Pelz
Oberer Fauler Pelz
Satellit
Google

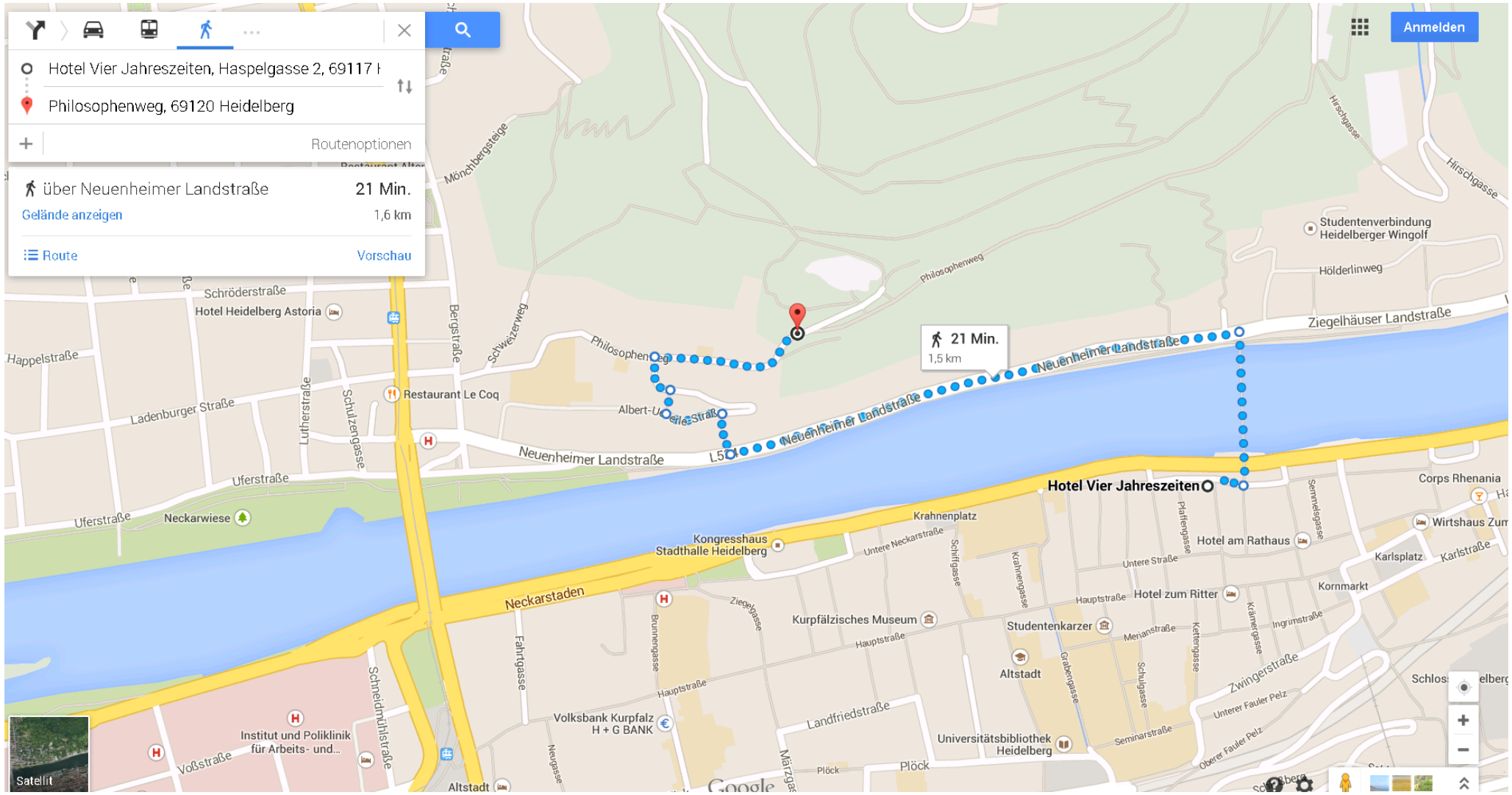
Hotel Vier Jahreszeiten, Haspelgasse 2, 69117 H
Philosophenweg, 69120 Heidelberg
Routenoptionen
über Neuenheimer Landstraße
21 Min.
Gelände anzeigen
1,6 km
Route
Vorschau
21 Min.
1,5 km
Anmelden
Hotel Heidelberg Astoria
Restaurant Le Coq
Neuenheimer Landstraße
Ziegelhäuser Landstraße
Philosophenweg
Albert-Ueberle-Straße
Hotel Vier Jahreszeiten
Studentenverbindung Heidelberger Wingolf
Hölderlinweg
Hirschgasse
Schröderstraße
Happelstraße
Ladenburger Straße
Lutherstraße
Schulzengasse
Bergstraße
Schweizerweg
Mönchbergsteige
Uferstraße
Neckarwiese
Kongresshaus Stadthalle Heidelberg
Krahnenplatz
Untere Neckarstraße
Schiffgasse
Krahnengasse
Hafengasse
Semmelsgasse
Hotel am Rathaus
Untere Straße
Hotel zum Ritter
Hauptstraße
Kornmarkt
Karlsplatz
Karlstraße
Corps Rhenania
Wirtshaus Zum
Neckarstaden
Kurpfälzisches Museum
Studentenkarzer
Merianstraße
Kettengasse
Kämmergasse
Ingrimstraße
Zwingerstraße
Unterer Fauler Pelz
Oberer Fauler Pelz
Seminarstraße
Schulgasse
Grabengasse
Altstadt
Universitätsbibliothek Heidelberg
Landfriedstraße
Plöck
Volksbank Kurpfalz H + G BANK
Brunnengasse
Ziegelgasse
Fahrtgasse
Neugasse
Märzgasse
Schneidmühlstraße
Institut und Poliklinik für Arbeits- und...
Voßstraße
Satellit
Google

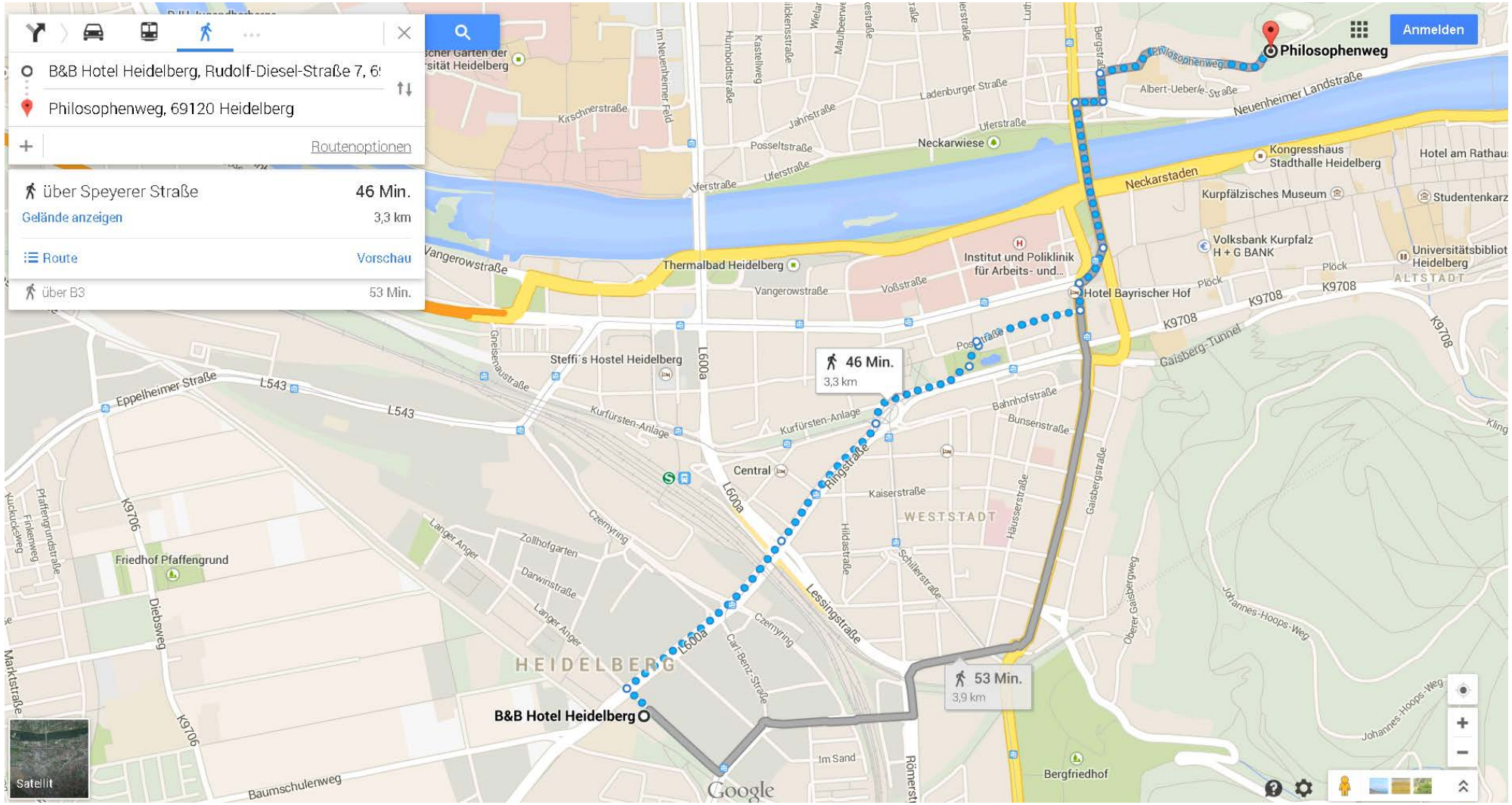
B&B Hotel Heidelberg, Rudolf-Diesel-Straße 7, 6
Philosophenweg, 69120 Heidelberg
Routenoptionen
über Speyerer Straße
46 Min.
Gelände anzeigen
3,3 km
Route
Vorschau
über B3
53 Min.
Anmelden
Philosophenweg
Albert-Ueberle-Straße
Neuenheimer Landstraße
Neckarstaden
Kongresshaus Stadthalle Heidelberg
Kurpfälzisches Museum
Volksbank Kurpfalz H + G BANK
Hotel Bayrischer Hof
Institut und Poliklinik für Arbeits- und...
Thermalbad Heidelberg
Neckarwiese
Ladenburger Straße
Uferstraße
Posseltstraße
Jahnstraße
Kirschnerstraße
Vangerowstraße
Voßstraße
Steffi's Hostel Heidelberg
Eppelheimer Straße
L543
Kurfürsten-Anlage
Central
Ringstraße
Kaiserstraße
WESTSTADT
Bahnhofstraße
Bunsenstraße
Gaisberg-Tunnel
Gaisbergstraße
Häusserstraße
Hildastraße
Schillerstraße
Lessingstraße
Czernyring
Carl-Benz-Straße
Zollhofgarten
Darwinstraße
Langer Anger
Friedhof Pfaffengrund
Diebsweg
Marktstraße
HEIDELBERG
B&B Hotel Heidelberg
Baumschulenweg
Im Sand
Römerstr
Bergfriedhof
Johannes-Hoops-Weg
Oberer Gaisbergweg
46 Min.
3,3 km
53 Min.
3,9 km
Satellit
Google

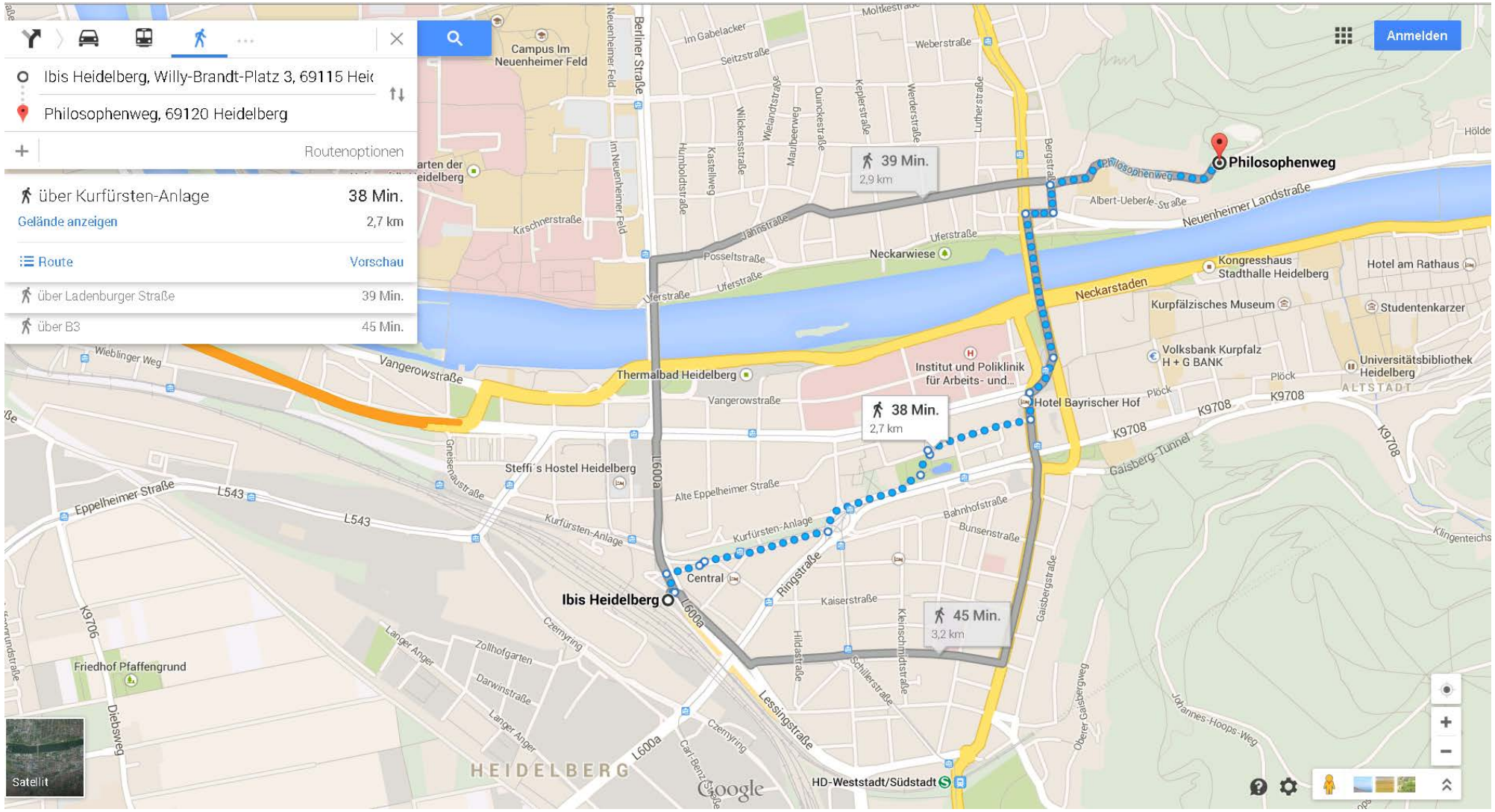
Ibis Heidelberg, Willy-Brandt-Platz 3, 69115 Hei
Philosophenweg, 69120 Heidelberg
Routenoptionen
über Kurfürsten-Anlage 38 Min.
Gelände anzeigen 2,7 km
Route Vorschau
über Ladenburger Straße 39 Min.
über B3 45 Min.
Anmelden
39 Min.
2,9 km
38 Min.
2,7 km
45 Min.
3,2 km
Philosophenweg
Ibis Heidelberg
Campus Im Neuenheimer Feld
Neckarwiese
Thermalbad Heidelberg
Institut und Poliklinik für Arbeits- und...
Hotel Bayrischer Hof
Kongresshaus Stadthalle Heidelberg
Hotel am Rathaus
Kurpfälzisches Museum
Studentenkarzer
Volksbank Kurpfalz H + G BANK
Universitätsbibliothek Heidelberg
ALTSTADT
Steffi s Hostel Heidelberg
Central
Friedhof Pfaffengrund
HEIDELBERG
HD-Weststadt/Südstadt
Satellit
Neuenheimer Landstraße
Neckarstaden
Gaisberg-Tunnel
Vangerowstraße
Kurfürsten-Anlage
Eppelheimer Straße
Lessingstraße
Ringstraße
Berliner Straße
Bergstraße
Plöck
Google

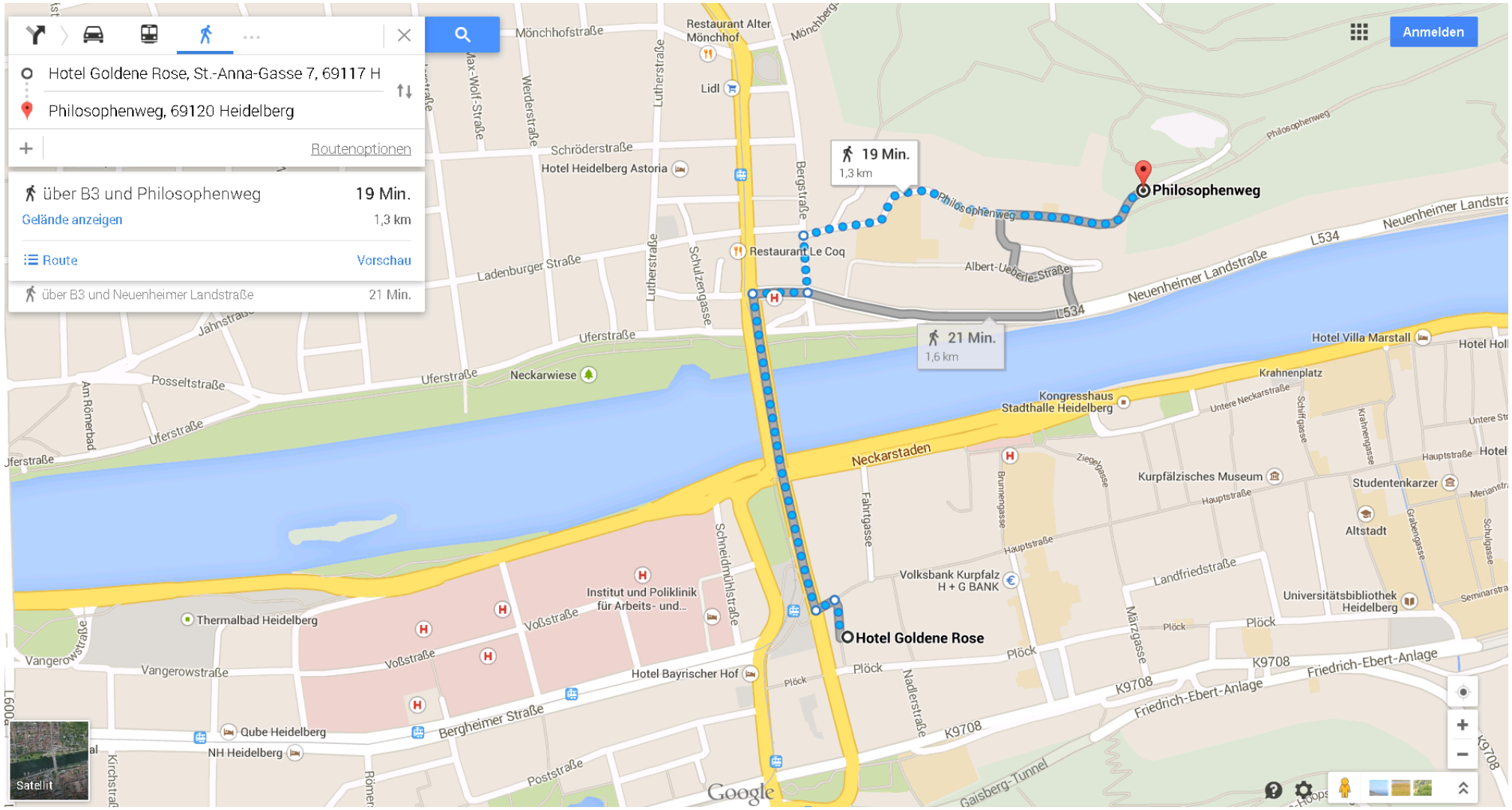
Hotel Goldene Rose, St.-Anna-Gasse 7, 69117 H
Philosophenweg, 69120 Heidelberg
Routenoptionen
über B3 und Philosophenweg 19 Min.
Gelände anzeigen 1,3 km
Route Vorschau
über B3 und Neuenheimer Landstraße 21 Min.
19 Min.
1,3 km
21 Min.
1,6 km
Philosophenweg
Hotel Goldene Rose
Anmelden
Mönchhofstraße
Restaurant Alter Mönchhof
Lidl
Schröderstraße
Hotel Heidelberg Astoria
Bergstraße
Restaurant Le Coq
Albert-Ueberle-Straße
Neuenheimer Landstraße
L534
Ladenburger Straße
Lutherstraße
Schulzengasse
Uferstraße
Neckarwiese
Posseltstraße
Am Römerbad
Hotel Villa Marstall
Krahnenplatz
Kongresshaus Stadthalle Heidelberg
Untere Neckarstraße
Neckarstaden
Kurpfälzisches Museum
Hauptstraße
Studentenkarzer
Altstadt
Fahrtgasse
Brunnengasse
Ziegelgasse
Volksbank Kurpfalz H + G BANK
Landfriedstraße
Universitätsbibliothek Heidelberg
Institut und Poliklinik für Arbeits- und...
Schneidmühlstraße
Thermalbad Heidelberg
Vangerowstraße
Voßstraße
Hotel Bayrischer Hof
Plöck
Nadlerstraße
Märzgasse
K9708
Friedrich-Ebert-Anlage
Bergheimer Straße
Qube Heidelberg
NH Heidelberg
Poststraße
Gaisberg-Tunnel
Satellit
Google

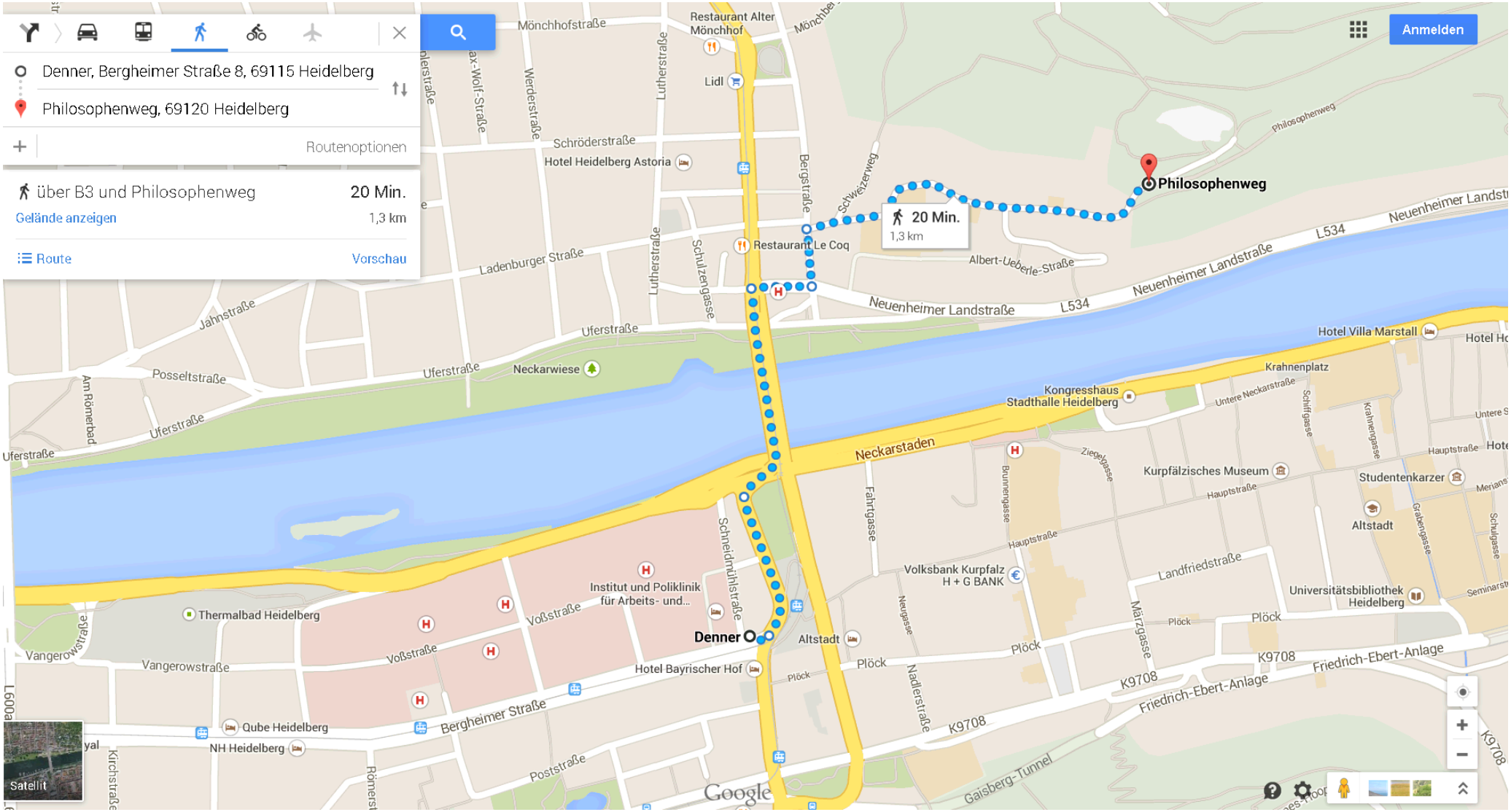
Denner, Bergheimer Straße 8, 69115 Heidelberg
Philosophenweg, 69120 Heidelberg
Routenoptionen
über B3 und Philosophenweg
20 Min.
Gelände anzeigen
1,3 km
Route
Vorschau
Anmelden
Philosophenweg
20 Min.
1,3 km
Restaurant Le Coq
Restaurant Alter Mönchhof
Lidl
Hotel Heidelberg Astoria
Mönchhofstraße
Schröderstraße
Bergstraße
Schweizerweg
Albert-Ueberle-Straße
Neuenheimer Landstraße
L534
Ladenburger Straße
Lutherstraße
Schulzengasse
Jahnstraße
Uferstraße
Posseltstraße
Neckarwiese
Hotel Villa Marstall
Krahnenplatz
Kongresshaus Stadthalle Heidelberg
Neckarstaden
Kurpfälzisches Museum
Studentenkarzer
Altstadt
Hauptstraße
Fahrtgasse
Brunnengasse
Ziegelgasse
Volksbank Kurpfalz H + G BANK
Landfriedstraße
Universitätsbibliothek Heidelberg
Plöck
Märzgasse
Friedrich-Ebert-Anlage
K9708
Nadlerstraße
Neugasse
Schneidmühlstraße
Institut und Poliklinik für Arbeits- und...
Denner
Altstadt
Hotel Bayrischer Hof
Thermalbad Heidelberg
Vangerowstraße
Voßstraße
Bergheimer Straße
Qube Heidelberg
NH Heidelberg
Poststraße
Gaisberg-Tunnel
Satellit
Google